

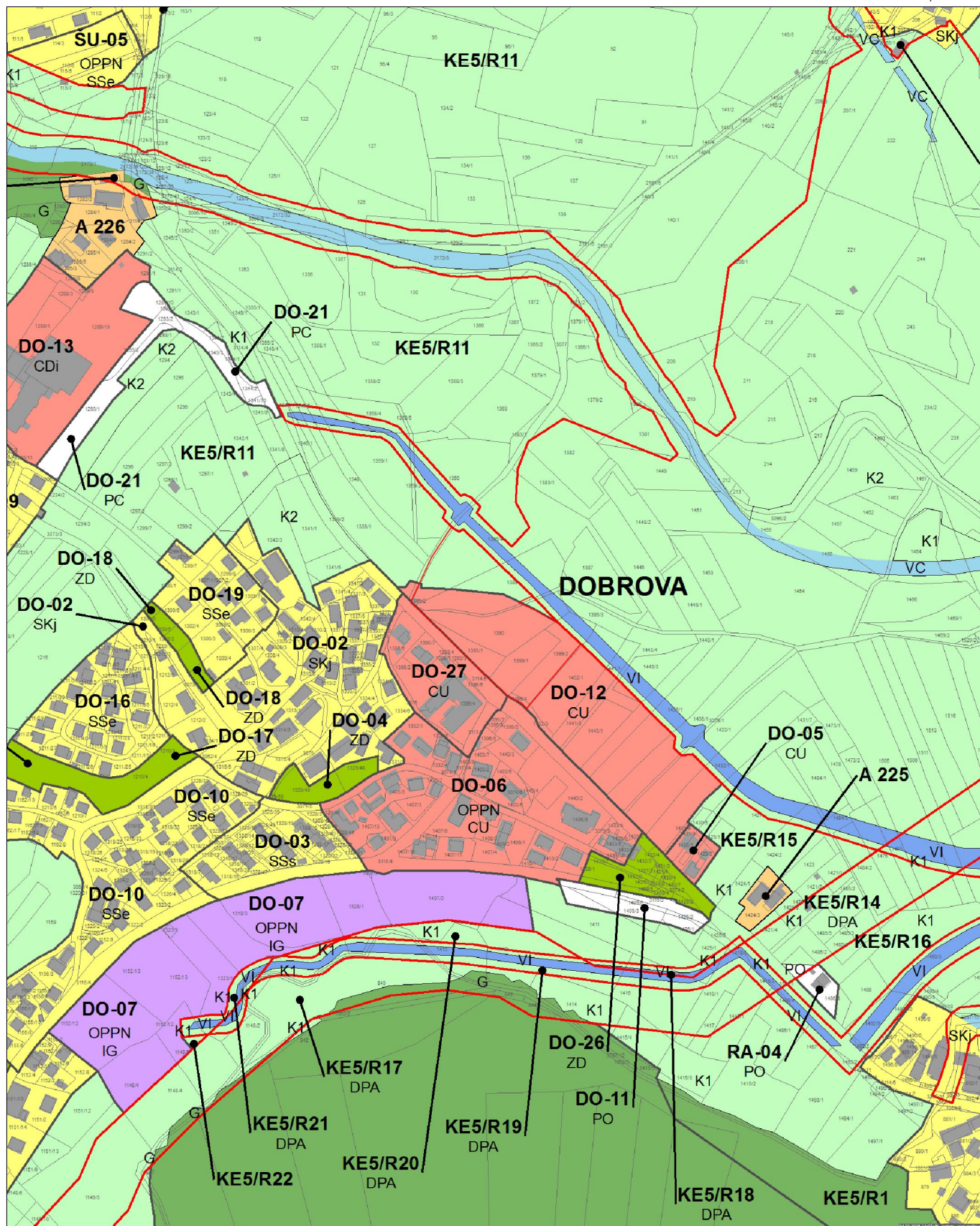


OBČINA DOBROVA-POLHOV GRADEC

OBČINSKI PROSTORSKI NAČRT OBČINE DOBROVA-POLHOV GRADEC (Uradni list RS, št. 63/2013, 56/2014, 37/2015 - obj., 17/2018 - obj., 73/2018, 25/2019 - uradno prečiščeno besedilo – UPB1, 134/2020 - obj., 42/2023)

Izsek iz Občinskega prostorskega načrta občine DOBROVA-POLHOV GRADEC - namenska raba

Številka: 351-0043/2025-416-2, list: 1/2



0 100 200 300 m

MERILO 1:5000

Kopija je enaka originalu.






























1 cm na papirju je 50 m v naravi.

Datum: 04.02.2025









2. PREGLEDNA KARTA OBČINE S PRIKAZOM OSNOVNE NAMENSKE RABE
IN KLJUČNIH OMREŽIJ GOSPODARSKE JAVNE INFRASTRUKTURE

• • • • • • • • • •	Meja občine				
OBMOČJA OSNOVNE NAMENSKE RABE PROSTORA		KLJUČNA OBMOČJA PROMETNE INFRASTRUKTURE		KLJUČNA OMREŽJA GOSPODARSKE JAVNE INFRASTRUKTURE	
	I. STAVBNA ZEMLJIŠČA		Ostale državne ceste		Prenosni elektroenergetski vodi
	II. KMETIJSKA ZEMLJIŠČA		Lokalne ceste		Prenosni plinovodi
	III. GOZDNA ZEMLJIŠČA		Kolesarske in druge poti		
	IV. VODE				
	V. DRUGA ZEMLJIŠČA				

3. PRIKAZ OBMOČIJ ENOT UREJANJA PROSTORA TER OSNOVNE OZIROMA
PODROBNEJŠE NAMENSKE RABE PROSTORA

	Meja območja enote urejanja prostora		IG	Gospodarske cone		A	Površine razpršene poselitve
	Meja manjšega območja znotraj enote urejanja prostora		IK	Površine z objekti za kmetijsko proizvodnjo			Razpršena gradnja - zemljišče pod stavbo izven območij stavbnih zemljišč (informacija o dejanskem stanju)
• • • • • • • • • •	Meja občine		B	Posebna območja			OBMOČJA KMETIJSKIH ZEMLJIŠČ
OBMOČJA PODROBNEJŠE NAMENSKE RABE PROSTORA			BT	Površine za turizem		K1	Najboljša kmetijska zemljišča
	SSe		ZS	Površine za odih, rekreacijo in šport		K2	Druga kmetijska zemljišča
	SSs		ZP	Parki		G	OBMOČJA GOZDNIH ZEMLJIŠČ
	SK		ZD	Druge urejene zelene površine			Gozdna zemljišča
	SKJ		ZK	Pokopališča		VC	OBMOČJA VODA
	SP		PC	Površine cest			Celinske vode
	CU		PO	Ostale prometne površine		f	OBMOČJA DRUGIH ZEMLJIŠČ
	CDk		O	Območja okoljske infrastrukture			Območja za potrebe obrambe zunaj naselij
	CDo				PROSTORSKI IZVEDBENI POGOJI		
	CDi						Regulacijska linija
							Topografski simbol za površine cest

4. PRIKAZ OBMOČIJ ENOT UREJANJA PROSTORA
IN GOSPODARSKE JAVNE INFRASTRUKTURE

	Meja območja enote urejanja prostora						
	Meja manjšega območja znotraj enote urejanja prostora						
• • • • • • • • • •	Meja občine						
OBSTOJUČE	PREDVIDENO	Prometna infrastruktura	OBSTOJUČE	PREDVIDENO	Komunikacijski vodi in energetski vodi, vodi okoljske nfrastukture ter drugi gradbeno inženirski objekti (p/d = prenosni/distribucijski)		
		DP			VP(p/d)		Cevovodi za pitno vodo (p/d)
		LC			VO(p/d)		Cevovodi za odpadno vodo (p/d)
		OP			DV(p/d)		Elektroenergetski vodi - daljnovodi (p/d)
					KV(p/d)		Elektroenergetski vodi - kablovodi (p/d)
					P(p/d)		Plinovodi (p/d)
							Objekti elektroenergetskega omrežja - transformatorska postaja
							Objekti omrežja za odpadno vodo - čistilna naprava
							Objekti omrežja za odpadno vodo - črpališče
							Objekti plinovodnega omrežja